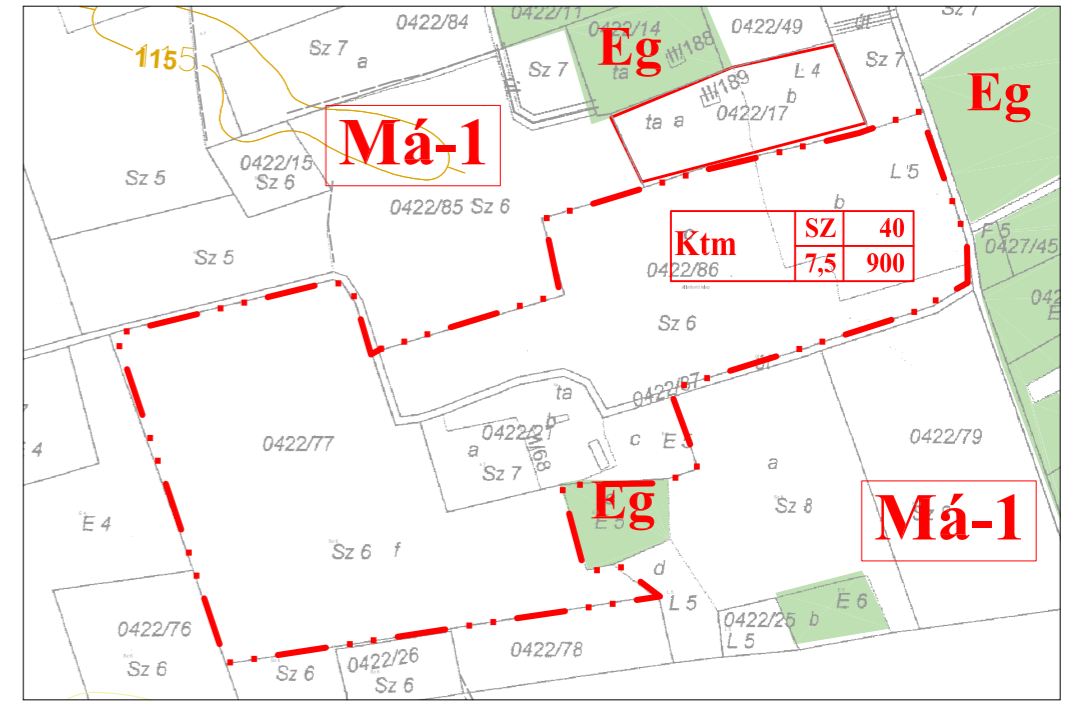







  
**BÓCSA Településrendezési terve**  
**Mezőgazdasági üzemi területek szabályozása** m=1:4000  
**(0479/13 hrsz, 0436/153 hrsz és 0422/86 hrsz-ú térség)**



-  Beültetési kötelezettségű terület határa (mértekezés telekhatártól)
-  Beépítésre szánt terület határa
-  Tanyaudvar
- ÉPÍTÉSI ÖVEZETEK AZONOSÍTÓ JELE**
- Területfelhasználási mód (Ktm)** Különleges tanyagazdasági mezőgazdasági üzemi
- Azonosító jel** **Km** Különleges mezőgazdasági üzemi **Kbor** Borászati mezőgazdasági üzemi
- Beépítési mód (SZ)** szabadonálló

<b>Ktm</b>	<b>SZ</b> 40	Beépítettség mértéke (max %)
	7,5 900	
Építménymagasság max (m)		

  -  110 mBf
  -  111mBf
  -  114 mBf
  -  115 mBf

  - Má-1** Mezőgazdasági terület általános övezet
  - Eg** Gazdasági erdő

V:\munka\Bocsa\2019\_szept\_26.dwg, SZ\_5\_szab\_0479\13-0436\153-0422\86\_2019.10.19. 15:37:36.  
 Szilberhorn, PostScript Level 2\m1.pcs, 500X297, 1:1

**7/20119.(IX.26.) önkormányzati**  
**rendelet 6.§ c) pont átvézetve**

Az alaptérkép állami alapadatok felhasználásával; a Kékörösi Községi Földhivatalban vezetett belterületi nyilvántartási és költérületi adataitól térképszelvények másolásával készült.

Megbízó: Bócsa Községi Önkormányzat  
 Tárgy: **BÓCSA**  
**Településrendezési terve**

Munkarész: 12/2005.(XI.29.) rendelet melléklete Rajzszám:  
 Lapték: 1:4 000  
 Munkaszám:  
 Dátum: 2019. szeptember 26.

ÉPÍTÉSZMŰHELY KFT.  
 Kecskeméti, Wesselényi u.1.  
 Telefon, fax: 76/482-916  
 Email: epitmuh@lonline.hu  
 Gygyvezető: Vas Tibor  
 Felelős tervező:  
 Szilberhorn Erzsébet  
 TT 1/É 03-105  
 Munkatárs:

SZ-5